



**Eine Wanderung gegen das Vergessen**

Wir (D und NL) machen uns gemeinsam auf dem Weg von Rees/D nach Megchelen/NL. Dieser Weg war damals für viele Zwangsarbeiter ein Fluchtweg in die Freiheit.

**Voettocht tegen het vergeten**

Wij (NL en D) gaan samen op weg van Rees (D) naar Megchelen (NL). Deze weg was toen voor veel dwangarbeiders een vluchtweg naar de vrijheid.

11.

Gedächtnisgang

11.

Herdenkingstocht

# Rees-Megchelen

Sonntag, 8 März 2020  
13:15 Uhr  
Infotafel Melatenweg  
46459 Rees



Stadt Rees  
Stadtarchiv  
Telef.: 02851 / 58106  
Email: info-stadtarchiv-rees.de

Zondag, 8 maart 2020  
13:15 uur  
Infobord Melatenweg  
46459 Rees

# Stadt Rees

---

## Der Bürgermeister

### - STADTARCHIV -

Der Bürgermeister, Postfach 1362, 46452 Rees

---

Auskunft erteilt  
**Frau Oostendorp**  
E-Mail:  
tina.oostendorp@stadt-rees.de  
Telefon: 0 28 51-58 106  
Telefax: 0 28 51-965025  
Mein Zeichen:  
Ihr Schreiben vom  
Ihr Zeichen:  
Rees, den 4.02.2020

### Einladung

Sehr geehrte Damen und Herren,

zum Gedenken an die Befreiung der niederländischen Zwangsarbeiter im Frühjahr 1945 wurde im Jahre 2010 am Melatenweg in Rees eine Infotafel zur Erinnerung an die Zwangsarbeiterlager Rees-Groin und Bienen errichtet. Im Anschluss an eine kurze Gedenkfeier findet auch in diesem Jahr wieder der Gedächtnisgang von Rees nach Megchelen statt.

Die niederländischen Gäste, die vorher noch einen Kaffee trinken möchten, treffen sich im Pfannkuchenhaus Rees, Empeler Str. 91, neben Pumpen Holzum.

Zur 11. Gedenkveranstaltung und dem anschließenden gemeinsamen Gang nach Megchelen lade ich Sie und Ihre Familie sehr herzlich

**für            Sonntag, den 8. März 2020,**  
**um            13.15 Uhr**  
**zur            Infotafel am ehem. Zwangsarbeiterlager Rees-Groin, in der Nähe**  
**der Stadtwerke Rees, Melatenweg, 46459 Rees,**

ein.

Von Rees aus können die Teilnehmer entweder einen etwa acht Kilometer oder alternativ einen rund 11 Kilometer langen Weg nach Megchelen wählen. Beide Wege sind am Veranstaltungstag ausgeschildert. Sollten Sie die Strecke aus gesundheitlichen Gründen nicht zu Fuß gehen können, haben Sie natürlich die Möglichkeit, private Fahrgemeinschaften mit dem Auto oder Fahrrad zu bilden.

In Megchelen angekommen, treffen sich die Teilnehmer an der Gaststätte ter Voert, Oranjeplain 1, um dann gegen 16.00 Uhr gemeinsam zum Mahnmal am Julianaweg/Ecke P.G. Johanninkweg zu gehen. Für die Rückfahrt zum Melatenweg nach Rees wird ein Bus um 17 Uhr am Oranjeplain 1 bereitstehen.

Ich würde mich freuen, Sie am 8. März in Rees und anschließend in Megchelen begrüßen zu dürfen und verbleibe

mit freundlichen Grüßen



Christoph Gerwers  
Bürgermeister

## Comité Herdenkingstocht Kamp Rees

### UITNODIGING

Megchelen, 10 februari 2020

Geachte mevrouw, mijnheer,

Sinds 2010 wordt jaarlijks een herdenkingstocht gehouden van Rees (Dtsl.) naar Megchelen ter herinnering aan de dwangarbeiders in het Arbeitslager Groin bij Rees en aan de grootschalige hulpverlening in Megchelen en omgeving, waar in de laatste oorlogswinter ruim 1700 gevluchte slachtoffers werden opgevangen.

Weer gezamenlijk met Stadt Rees wordt ook dit jaar een herdenkingstocht gehouden, voor de 11<sup>de</sup> keer dus.

Het is een wandeltocht van Rees naar Megchelen, die start met een korte plechtigheid met bloemlegging om 13.15 u bij de locatie van het voormalige dwangarbeiderskamp aan de Melatenweg in Rees. Verzamelen vooraf kan dit jaar bij het Pfannkuchenhaus aan de Empeler Strasse 91 in Rees, op korte afstand van de Melatenweg. Hier wordt (vanaf half 12) koffie (of fris) aangeboden door Stadt Rees. Het is ook mogelijk vooraf al van Megchelen naar Rees te lopen. Dan kan tussen half 11 en 11 u gestart worden bij café Ter Voert in Megchelen. Om 16.00 u is bij het gedenkteken in Megchelen een korte plechtigheid met bloemlegging ter herinnering aan de slachtoffers en de hulpverlening. Na afloop is in Megchelen een bus beschikbaar voor vervoer naar de startplaats in Rees.

Graag nodigen wij u uit voor de herdenkingstocht: **zondag 8 maart 2020**.

Wij stellen het bijzonder op prijs u op deze dag te mogen begroeten.

Vriendelijke groet,

namens het comité Herdenkingstochtuit

Com. Leefbaarheid Megchelen en Oudh. Ver. Gem. Gendr.

Gert Snelting

Secretariaat Nieuweweg 8 7078 AC Megchelen  
0315-377496 / 06 53778533 [gertsnelting@hetnet.nl](mailto:gertsnelting@hetnet.nl)

Voor verdere informatie en invulling programma  
zie [www.ovgg.nl/KampRees](http://www.ovgg.nl/KampRees) en [www.megchelen.nu](http://www.megchelen.nu)



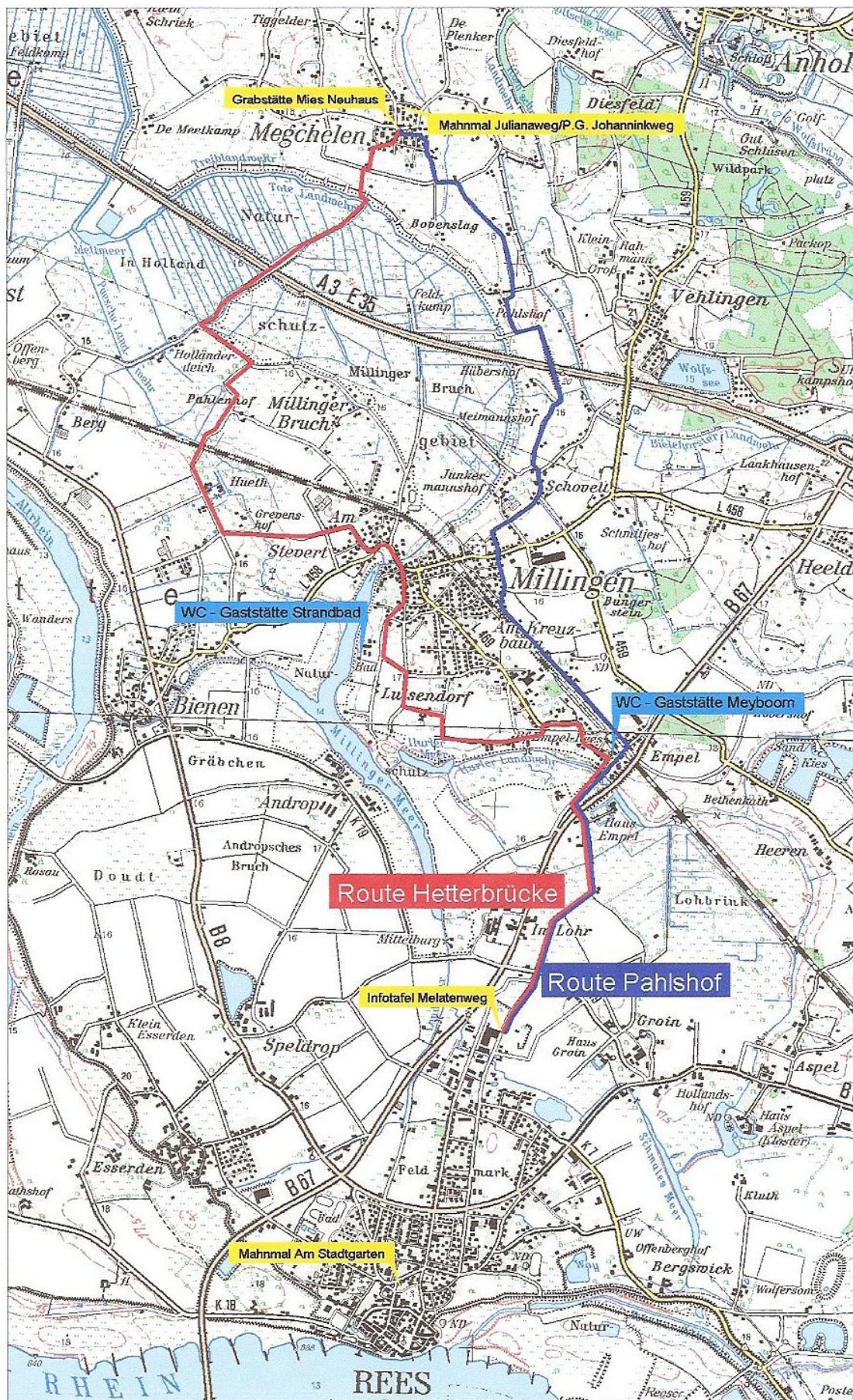
Stadt Rees

**Programma zondag 8 maart 2020 / Programm Sonntag, 8. März 2020**

- 10.45 u/Uhr**                    **Vertrek** Oranjeplein Megchelen (Café ter Voert)  
Alleen voor diegenen die vanuit Megchelen naar Rees lopen.  
**Start** Oranjeplein Megchelen (Cafe ter Voert)  
Nur für die Personen, die von Megchelen nach Rees laufen.
- 12.30 - 13.15 u/Uhr**            **Verzamelen** bij Pfannkuchenhaus Rees, Empeler Str. 91,  
Rees, nabij voormalig dwangarbeiderskamp. Gelegenheid  
voor koffie.  
**Eintreffen** beim Pfannkuchenhaus Rees, Empeler Str. 9, Rees, in  
der Nähe des ehemaligen Zwangsarbeiterlagers. Kaffee
- 13.15 u/Uhr**                    **Herdenking** aan de Nederlandse dwangarbeiders bij het infobord  
aan de Melatenweg (Gartenbau Görtzen), nabij het voormalige  
Kamp Groin-Rees. Omlijsting door het Koor Time Out,  
Gelegenheid bloemen te leggen.  
**Gedenken** an die niederländischen Zwangsarbeiter an der Infotafel  
Melatenweg, Rees (Gartenbau Görtzen) im Bereich des ehemaligen  
Zwangsarbeiterlagers mit der Möglichkeit, Blumen niederzulegen;  
Musikalische Begleitung durch das Vokalensemble Time Out
- ca. 13.45 u/Uhr**                **Vertrek Herdenkingstocht** Rees - Megchelen  
± 8,5 km of ± 11 km  
**Start Gedächtnisgang** Rees - Megchelen  
± 8,5 km oder ± 11 km
- 15.15 - 15.45 u/Uhr**            **Aankomst** op Oranjeplein  
Mogelijkheid tot eten/drinken op eigen gelegenheid.  
**Ankunft** Oranjeplein, Speisen und Getränke auf eigene Kosten.
- 16.00 u/Uhr**                    **Gezamenlijke wandeling** naar het gedenkteken Kamp Rees  
(hoek Julianaweg / Pastoor Geerdink-Johanninkweg)  
Gelegenheid bloemen te leggen. Zang koor petrus en Paulus  
kerk, Uift  
**Gemeinsamer Gang** zum Mahnmal Kamp Rees  
(Ecke Julianaweg / Pastoor Geerdink-Johanninkweg)  
Gelegenheit, Blumen niederzulegen. Musikalische Begleitung  
durch den Chor der Petrus und Pauluskirche Uift
- ca. 16.20 u/Uhr**                **Sluiting / Ende der Veranstaltung**
- 17u/Uhr**                        Van het Oranjeplein in Megchelen (Café ter Voert) kunnen  
deelnemers die naar Rees terug willen, per bus worden terug  
gebracht  
Ein Bus steht am Oranjeplein Megchelen (Cafe ter Voert) und bringt  
die Fußgänger zurück zum Melatenweg, Rees

Comité Herdenkingstocht Kamp Rees / Stadt Rees  
Komitee Gedächtnisgang Lager Groin-Rees / Stadt Rees

# Gedächtnisgang Rees – Megchelen / DE



© Landesvermessungsamt Nordrhein-Westfalen, Bundesamt für Kartographie und Geodäsie 2000 - Seite (1,1)  
Top. Karte 1:50000 Nordrhein-Westfalen



Notfallnummer des Malteser Hilfsdienstes: 0160 946 964 90

# Gedächtnisgang Rees-Megchelen

*Folgen Sie der Beschilderung*



## Wegbeschreibung

- ca. 700 m Melatenweg in Richtung Norden, später Empeler Str. bis zum Kreisverkehr, im Kreisverkehr die zweite Möglichkeit (Fahrradstraße)
- ca. 700 m bis Burgweg
- ca. 600 m hier links bis zur B67/Reeser Landstraße, diese an der Querungshilfe kreuzen und
- ca. 500 m auf der Reeser Straße in den Ort Empel  
In der Gaststätte Meyboom (links) Gelegenheit zur Toilettennutzung.

## **Route Pahlshof (blau, 8,5 km)**

- ca. 1,7 km Hinter dem Bahnübergang links in die Hüttenstraße bis zur Querung Anholter Straße, geradeaus in die Windmühlenstr.
- ca. 100 m dann rechts auf den Fuß- und Radweg geradeaus auf die Straße Schaffeld
- ca. 700 m dann links auf den Grenzweg, diesem folgen
- ca. 1,5 km bis zum Grenzübergang „Pahlshof“
- ca. 1,5 km weiter den Millingseweg, bis Julianastraat (Cafe ter Voert)

## **Route Hetterbrücke (rot, 11 km)**

- ca. 600m Im Ort Empel vor dem Bahnübergang links in die Hurler Straße links in die Straße Am Hurler Meer



Ab hier der Beschilderung bis zur Kirche folgen

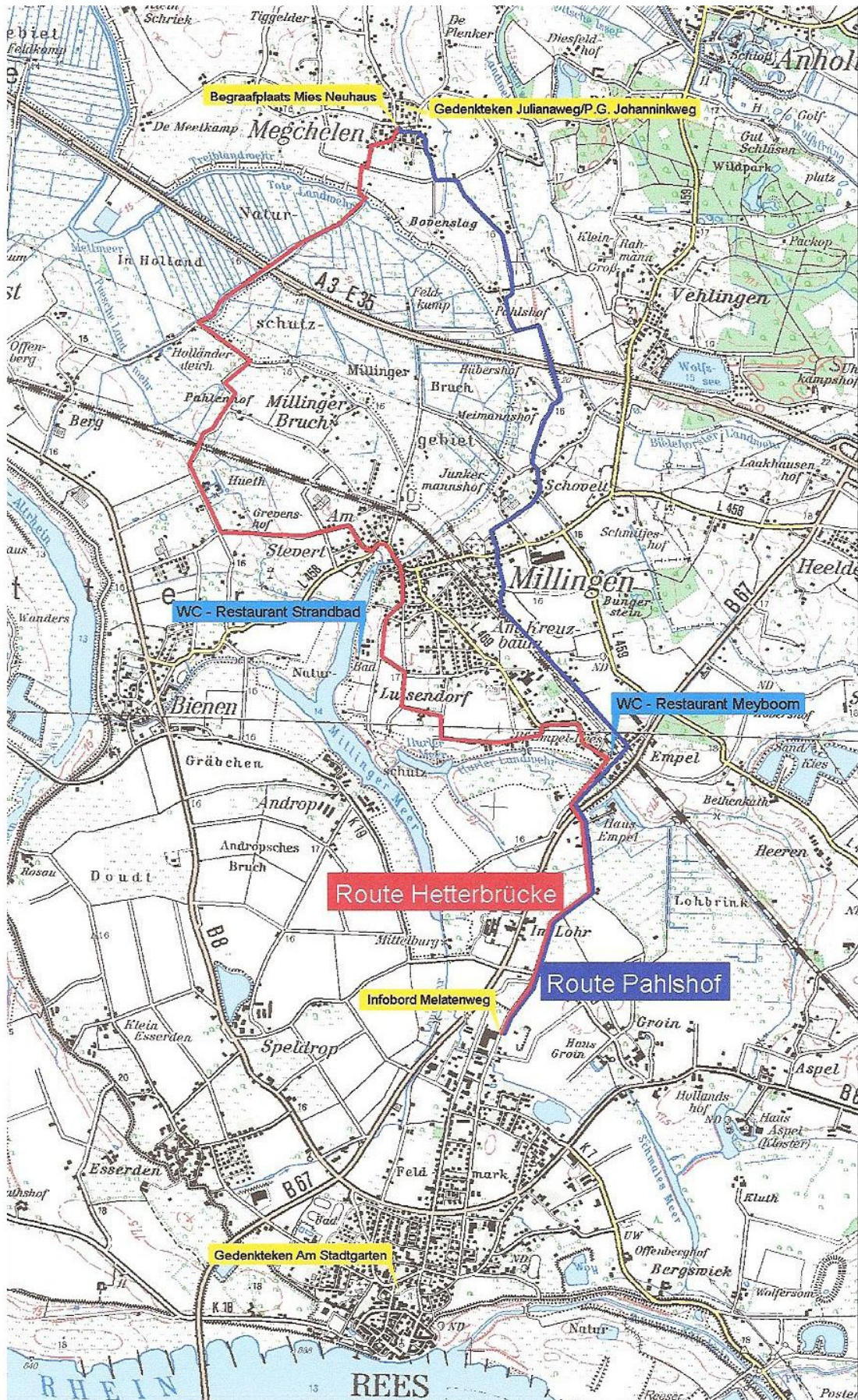
**Am Strandbad Millinger Meer Möglichkeit zur Benutzung der Toiletten**

- ca. 300 m Ab der Millinger Kirche links dem Fuß-und Radweg Millinger Straße folgen,
- ca. 1,2 km rechts in Hueth'sche Straße
- ca. 1,3 km links Alter Deichweg, bis Ende, dann
- ca. 450 m links Bruchstr.
- ca. 1,6 km rechts Holländerdeich über Hetterbrücke
- ca. 50 m rechts Landerweg
- ca. 250 m links Hollandseweg
- ca. 100 m links Oude Postweg bis Cafe ter Voert

Gemeinsamer Gang zum Mahnmal Kamp Rees

Gelegenheit Blumen niederzulegen

# Herdenkingstocht Rees – Megchelen / NL



© Landesvermessungsamt Nordrhein-Westfalen, Bundesamt für Kartographie und Geodäsie 2000 - Seite (1,1)  
Top. Karte 1:50000 Nordrhein-Westfalen



Alarmtelefonnummer: Malteser Hilfsdienst (0049) 160 946 964 90

# Herdenkingstocht Rees-Megchelen/NL

*Volgt de bord*



## Routebeschrijving:

- ca. 700 m Melatenweg in noordelijke richting, daarna Empeler Str. tot rotonde.  
Op rotonde rechtdoor (Fiets-/voetpad)
- ca. 700 m Tot Burgweg
- ca. 600 m Hier links tot B67/Reeser Landstraße, deze oversteken (Gevaarlijke kruising)
- ca. 500 m Reeser Straße volgen tot in het dorp Empel.  
**(Hier in „Gaststätte Meyboom“, linkerhand, is gelegenheid gebruik te maken van het toilet.)**

## **Route Pahlshof (blauw, 8,5 km)**

Spoorwegovergang oversteken en daarna direct linksaf Hüttenstraße volgen

- ca. 1,7 km Op kruising met de Anholter Straße rechtdoor: Windmühlenstraße volgen
- ca. 100 m Dan rechtsaf op het voet- en fietspad en rechtdoor Schaffeld volgen
- ca. 700 m Linksaf de Grenzweg volgen
- ca. 1,5 km Bij grenzovergang „Pahlshof“ weg vervolgen: Millingseweg
- ca. 1,5 km Millingseweg steeds aanhouden tot op Oranjeplein.

Verzamelen op Oranjeplein (Café Ter Voert)

## **Route Hetterbrücke (rood, 11 km)**

In Empel linksaf, Hurler Strasse volgen

- ca. 600m Linksaf , Am Hurler Meer  
Vanaf hier volgt u de borden  
tot de Millingse kerk  
**(Bij het “Strandbad Millinger Meer”, even linksaf,  
is gelegenheid gebruik te maken van het toilet.)**
- ca. 300 m Vanaf de kerk links aanhouden voet-fietspad Millingerstrasse tot aan  
Hueth'sche Strasse
- ca. 1,2 km Rechtsaf Hueth'sche Strasse tot Alter Deichweg
- ca. 1,3 km Nu rechtsaf Alter Deichweg tot Bruchstrasse
- ca. 450 m Linksaf Bruchstrasse tot aan Holländerdeich
- ca. 1,6 km Rechtsaf Holländerdeich over de Hetterbrug
- ca. 50 m Op de Landerweg rechtsaf tot Hollandseweg
- ca. 250 m Linksaf Hollandseweg tot Oude Postweg
- ca. 100 m Linksaf Oude Postweg tot Oranjeplein / Café Ter Voert;



Gezamenlijke wandeling naar gedenkteken slachtoffers / hulpverlening Kamp Rees  
(hoek Julianaweg / Pastoor Geerdink-Johanninkwe)





**Weitere Informationen zu den Radtouren in und um Rees finden Sie unter:**

<https://www.stadt-rees.de/tourismus-freizeit/radfahren/radwanderkarten/radtouren-in-und-um-rees/>

Wir haben zwei Routen, die zu unserem Thema passen. Eine kurze (Tour 3) und eine lange Route (Tour 12). Diese sind jeweils als pdf und als GPS abrufbar.

**Weitere Informationen zu den Zwangsarbeitern finden Sie unter:**

<http://dwangarbeidersapeldoorn.nl/>  
[https://www.ovgg.nl/OVGG/Kamp\\_Rees.html](https://www.ovgg.nl/OVGG/Kamp_Rees.html)



AUF DEM WEG ZUR FREIHEIT

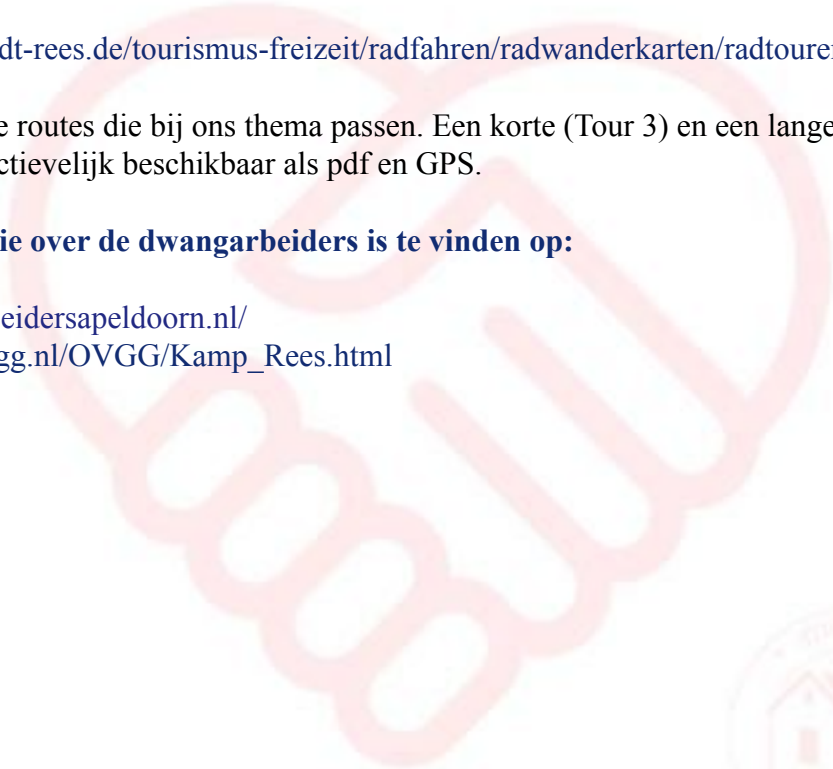
**Ga voor meer informatie over fietsen in en rond Rees naar:**

<https://www.stadt-rees.de/tourismus-freizeit/radfahren/radwanderkarten/radtouren-in-und-um-rees/>

We hebben twee routes die bij ons thema passen. Een korte (Tour 3) en een lange route (Tour 12). Deze zijn respectievelijk beschikbaar als pdf en GPS.

**Meer informatie over de dwangarbeiders is te vinden op:**

<http://dwangarbeidersapeldoorn.nl/>  
[https://www.ovgg.nl/OVGG/Kamp\\_Rees.html](https://www.ovgg.nl/OVGG/Kamp_Rees.html)



**Impressum:**

OP WEG NAAR DE VRIJHEID

Stadt Rees  
Tina Oostendorp  
Stadtarchiv

Hermann-Terlinden-Weg 1  
46459 Rees

Telef.: 02851 / 58106  
Fax.: 02851 / 965025  
Email: [info-stadtarchiv-rees.de](mailto:info-stadtarchiv-rees.de)  
Homepage: [www.rees-erleben.de](http://www.rees-erleben.de)



Gestaltung: Gerhard Sandtel  
46419 Isselburg